

**Legenda**

- Bestaande kadastrale grens en perceelnummer
- Bestaande situatie
- Markering
- Constructie
- Asfalt
- Trottoir
- Geleider
- Fietspad
- Verharding overig
- Berm
- Talud
- Indicatieve hoogte NAP
- Te verwijderen boom

**OPMERKINGEN**

- Blauw hooptekening: BOI
- Tussen de indicatieve precisie afwerking in 3D-model te bepalen
- Platte en kanten, tenzij anders aangegeven
- Richtingaanwijzingen in km, tenzij anders aangegeven
- Hoogtepunten in meters t.o.v. NAP, tenzij anders aangegeven
- Situatie in een tenzij anders aangegeven

1: Ligging kadaster en tekening voor indicatieve, exacte ligging bepalen d.m.v. het graven van proefputten

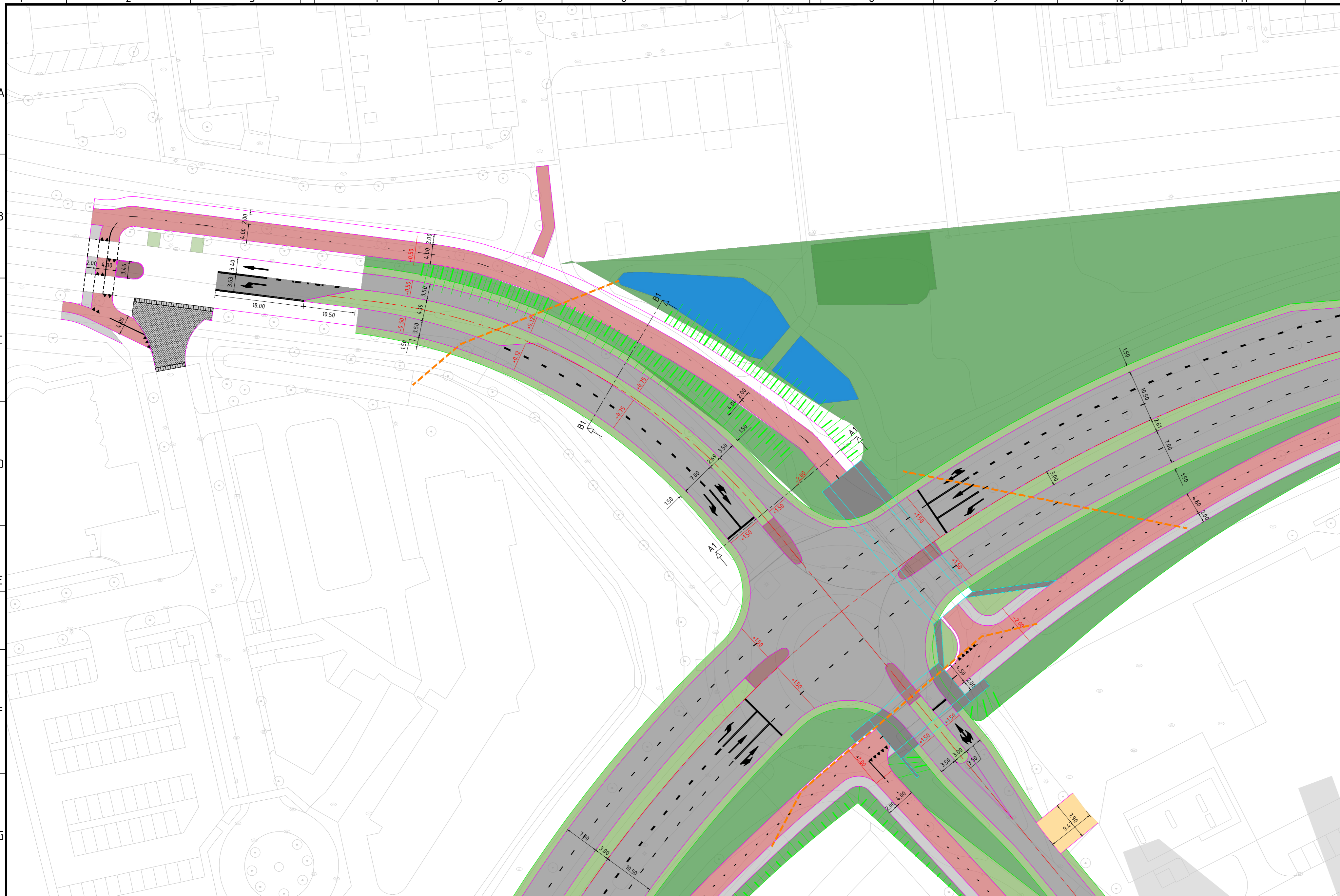
SO	SOO	SO	SOO	SO	SOO	SO	SOO	SO	SOO
21	22	23	24	25	26	27	28	29	30

Gemeente Goes

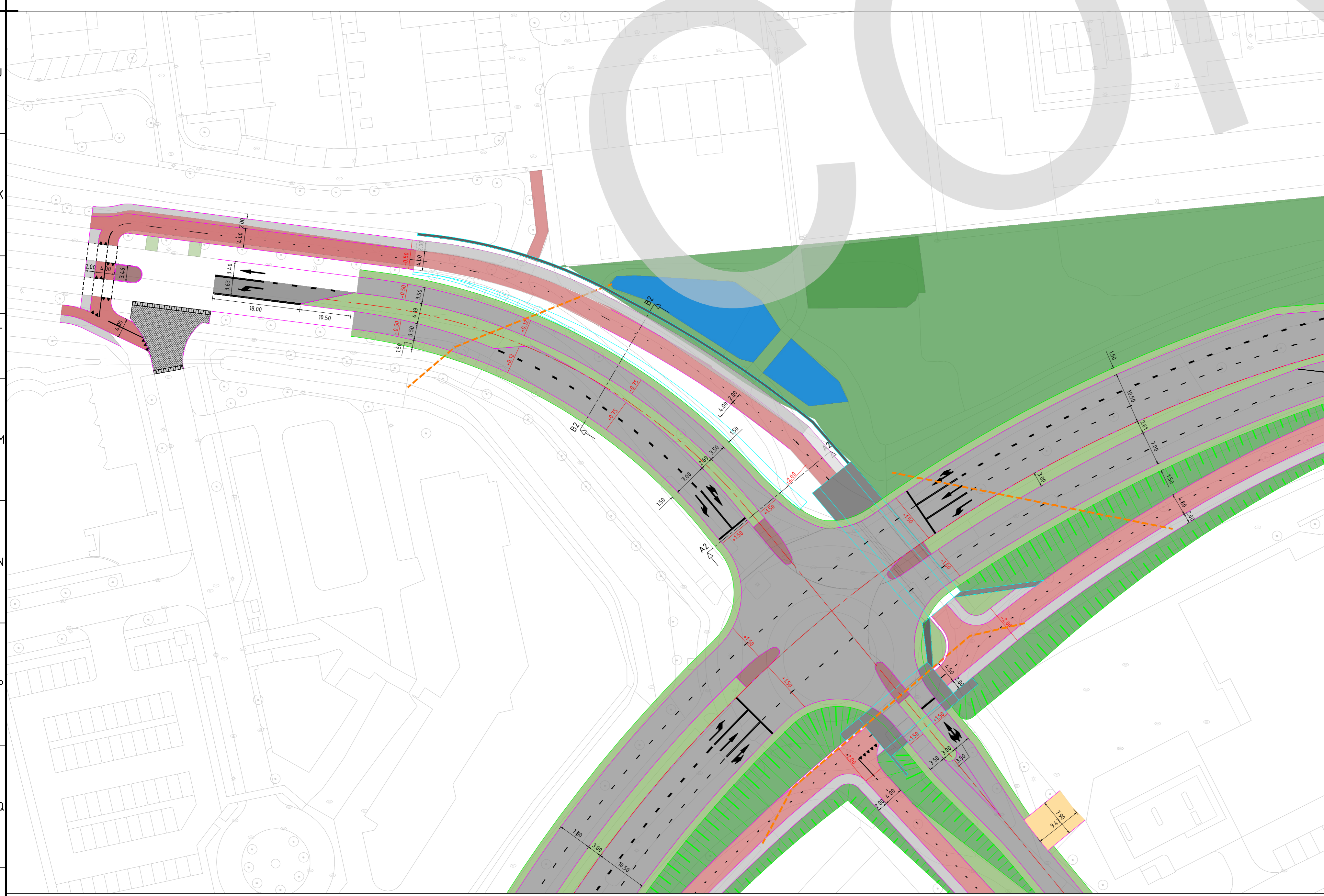
project  
Ronda Gosaplein

voorstudie  
Schetsontwerp V1 uitwerking  
Fietspad richting Koos Vorrinkstraat



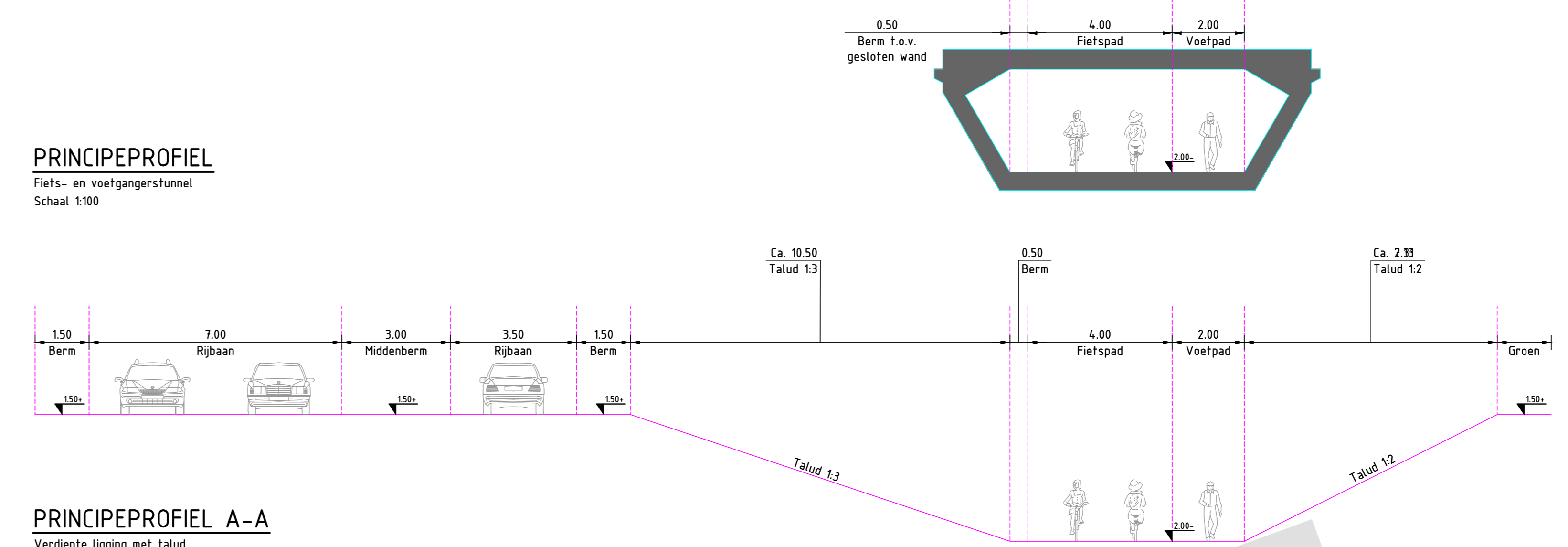


**Bovenaanzicht Talud**  
Schaal 1:500

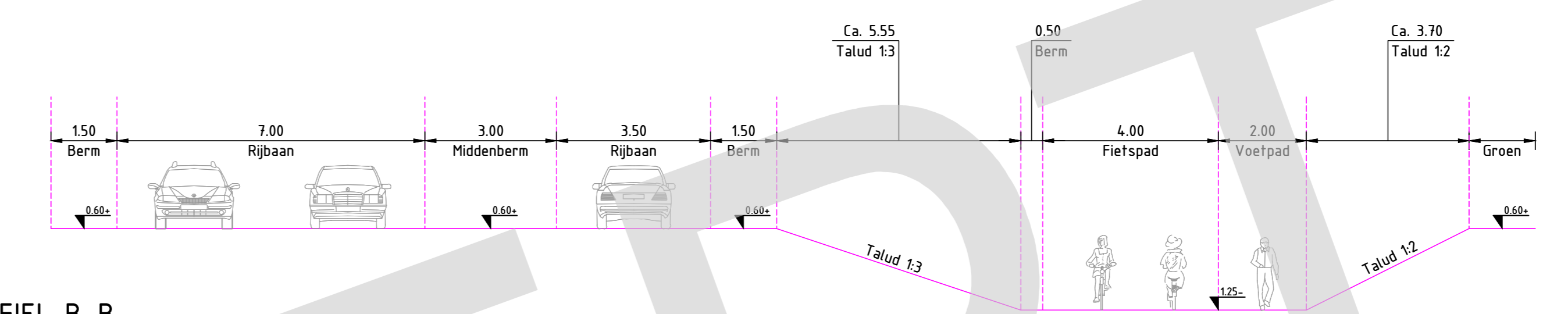


**Bovenaanzicht Tunnelwand**  
Schaal 1:500

**PRINCIPEPROFIEL**  
Fiets- en voetgangerstunnel  
Schaal 1:100



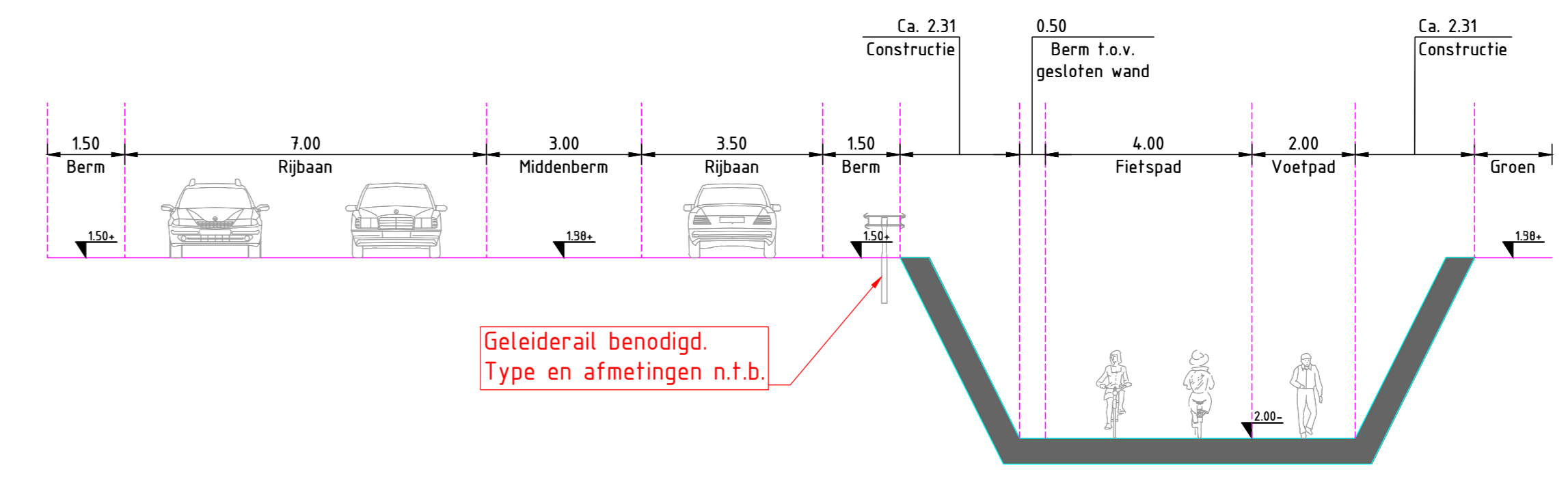
**PRINCIPEPROFIEL A-A**  
Verdiepte ligging met Talud  
Schaal 1:100



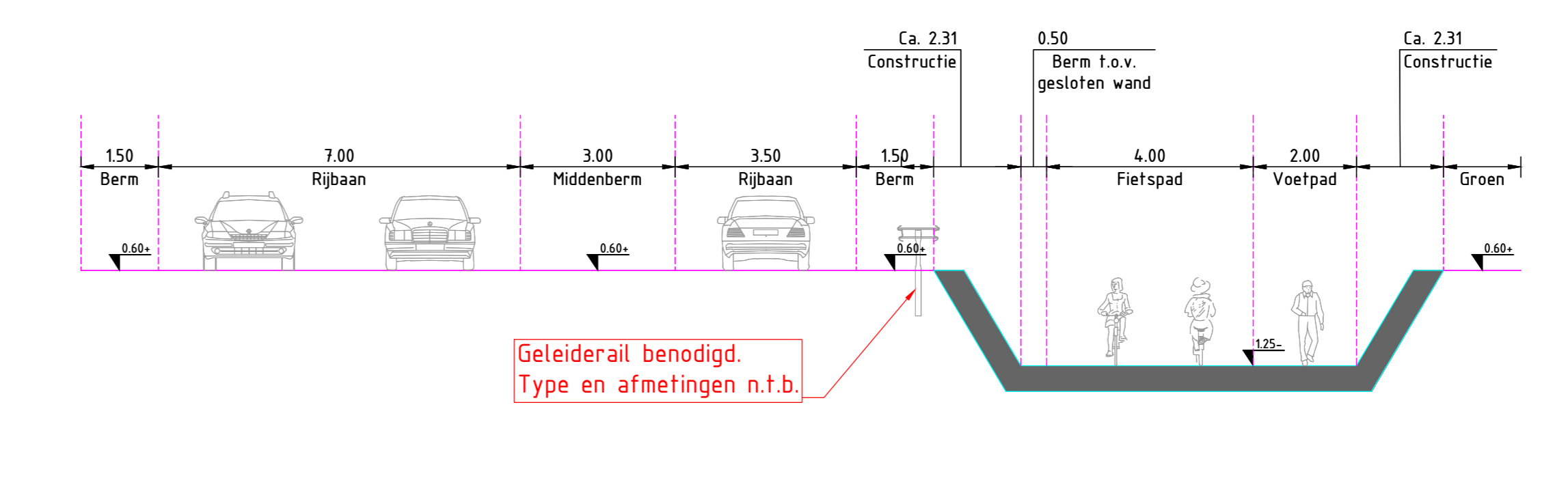
**PRINCIPEPROFIEL B-B**  
Verdiepte ligging met Talud  
Schaal 1:100



**PRINCIPEPROFIEL A-A**  
Verdiepte ligging met tunnelwand  
Schaal 1:100



**PRINCIPEPROFIEL B-B**  
Verdiepte ligging met tunnelwand  
Schaal 1:100



**Legenda**

- A 3007 Bestaande kadastrale grens en perceelnummer
- Bestaande situatie
- Markering
- Constructie
- Asfalt
- Trottoir
- Geleider
- Fietspad
- Verharding overig
- Berm
- Talud
- +1.50 Indicatieve hoogte NAP
- Te verwijderen boom

**OPMERKINGEN:**

- Berm topografie: 80%
- Widen in meters, tenzij anders aangegeven
- Talud: ter indicatie, precieze uitvoering in 3D model te bepalen
- Intersecties in met: tenzij anders aangegeven
- Maatregelen in meters f.v.v. NAP, tenzij anders aangegeven
- Overstroomings: tenzij anders aangegeven
- Geleiderail: te indiceren met rode lijn, exacte ligging bepalen d.m.v. het afzetten van afzetlijnen

**OPDRACHTGEVER**  
Gemeente Goes

**PROJECT**  
Ronda Gosaplein

**VERANTWOORDING**  
Schetsontwerp V1 uitwerking  
Fietspad parallel aan Van Hogendorpplan  
met wanden

**CONCEPT**

**ROYAL HASKONINGDHV**  
Enhancing Society Together  
HaskoningDHV Nederland B.V.  
Mobility & Infrastructure

documentnummer: 3.0  
documenttitel: Concept  
documenttype: Schetsontwerp  
documentstatus: Concept

formaat: A4  
schaal: 1:500  
blad: 21  
van: 2  
van: 2  
van: 2  
van: 2

bestandsnummer: BK3718-RHD-WZ-XX-DR-C-102020